SEZIONE GEOLITOLOGICA A - A'

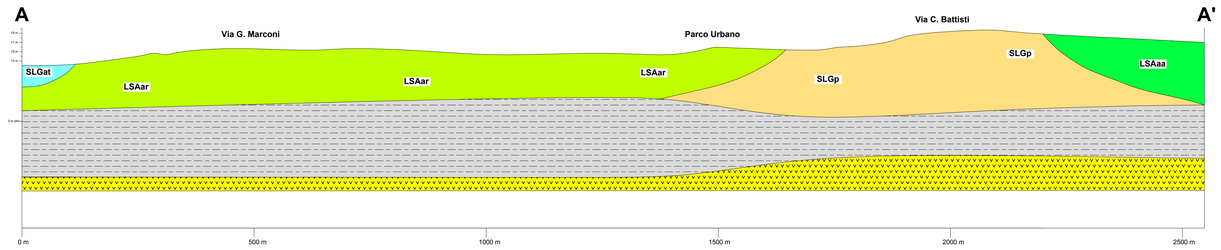

SEZIONE GEOLITOLOGICA B - B'

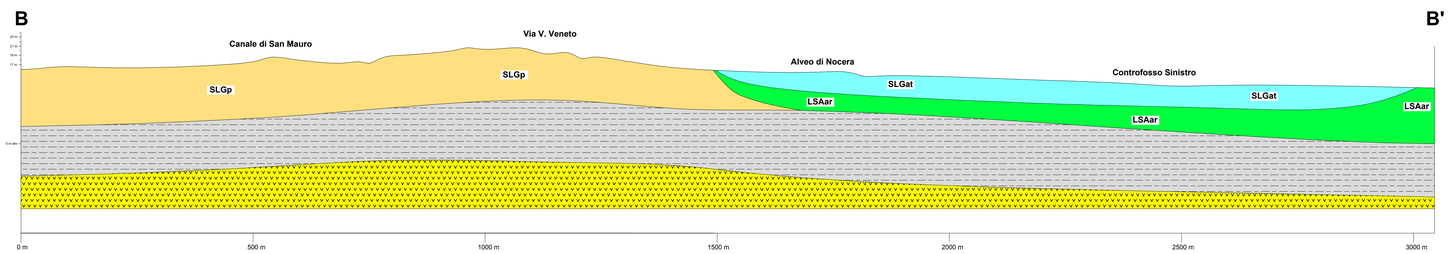

Confini comunali San Marzano sul Sarno

Altri confini comunali

Edifici rilevati da CTR

Edifici rilevati da immagine satellitare

Serre rilevate da CTR

Serre rilevati da immagine satellitare

LEGENDA

SLGat — Alternanze di sabbie limose, ghiaie poligeniche in matrice sabbioso limosa, limi e limi argillificati costituenti i depositi alluvionali terrazzati di primo ordine del fiume Sarno.

LSAaa — Limi, sabbie e argille con livelli ghiaiosi (pomici) e livelli torbosi costituenti i depositi piroclastici - alluvionali antichi del fiume Sarno

LSAar — Limi, sabbie e argille con livelli ghiaiosi (pomici) e livelli torbosi costituenti i depositi piroclastici - alluvionali recenti del fiume Sarno

SLGp — Sabbie, limi e ghiaie (pomici e lapilli) costituenti depositi piroclastici da caduta dell'apparato vulcanico del Somma-Vesuvio

Sabbie medie e grossolane costituenti depositi piroclastici da caduta

Ignimbrite Campana

legenda

Valutazione Ambientale Strategica
Urbanista Pianificatore PORTA
Architetto Antonio OLIVIERO

Zonizzazione acustica
Tecnico Acustico RICCIO TASSO

Studio Geologico Tecnico
Geologo Pietro CARLINO

Studio Agronomico
Agronomo Francesco Saverio TRENTANOVI

Contributi specialistici
Ingegnere Giovanni CARISTI
Ingegnere Elettra LOVENTHAL
Ingegnere Lino POLLASTRI
Agronomo Arnaldo PALOMBA

Progettisti
Pianificazione Ambientale e Territoriale
BATTAPPARESTO & GERMANI
Pianificazione Ambientale ANTONIO OLIVIERO
ORDINE DEGLI ARCHITETTI PIANIFICATORI PAESAGGISTI E CONSERVATORI DELLA PROVINCIA DI TREVISO n° 2339
sezione A
settore pianificazione
PIANIFICATORE TERRITORIALE

L'Ufficio di Piano
geom. Angelo FUSCO
sig.ra Eva TORTORA
ing. Adele STANZIONE
ing. Antonio DONNANDI
ing. Simone PALSINELLI

L'Assessore allo Sviluppo del Territorio
Andrea SILVA

Il Resp. Uff. Gestione del Territorio
ing. Salvatore SALVESTRI

Il Sindaco
Cosimo ANNUNZIATA

Il Segretario Generale
dottssa Rosa PUCCI

Adozione

Approvazione



PUC 2014 — COMUNE DI SAN MARZANO SUL SARNO (SA)

Piano Urbanistico Comunale (PUC)
Legge Regionale n. 16/2004 "Norme sul governo del territorio"

Studio Geologico Tecnico
SEZIONI GEOLITOLOGICHE

Maggio 2016 - V-DEF

TAV. **5.4**

Elaborato 05
scala lunghezze 1:5.000
scala altezze 1:500

S.T.O.A.
STUDIO TECNICO OLIVIERO ANTONIO
Pianificazione Ambiente e Territorio